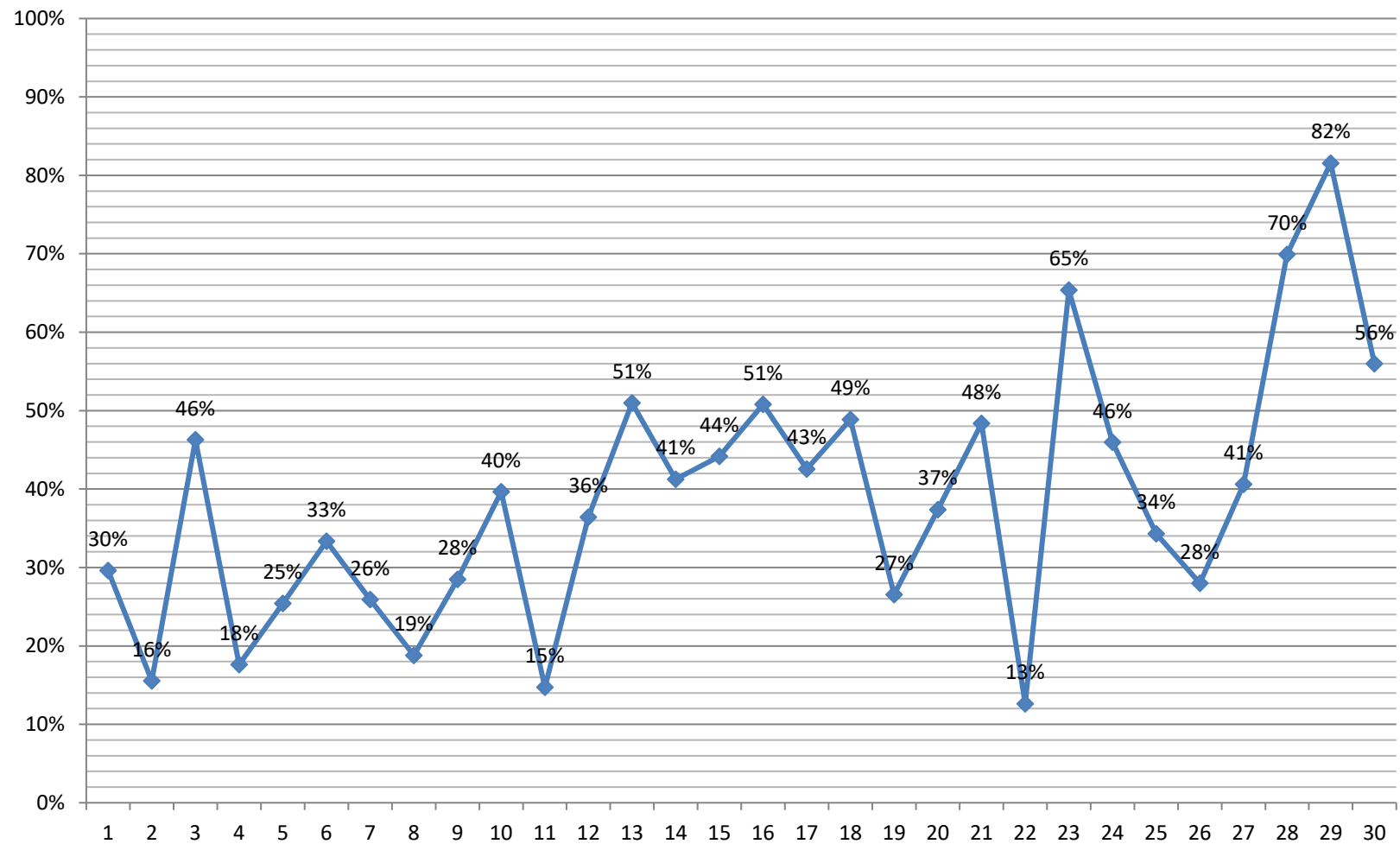


**Анализ выполнения диагностической работы по географии обучающимися 10-х классов ОО
г. о. Самара**

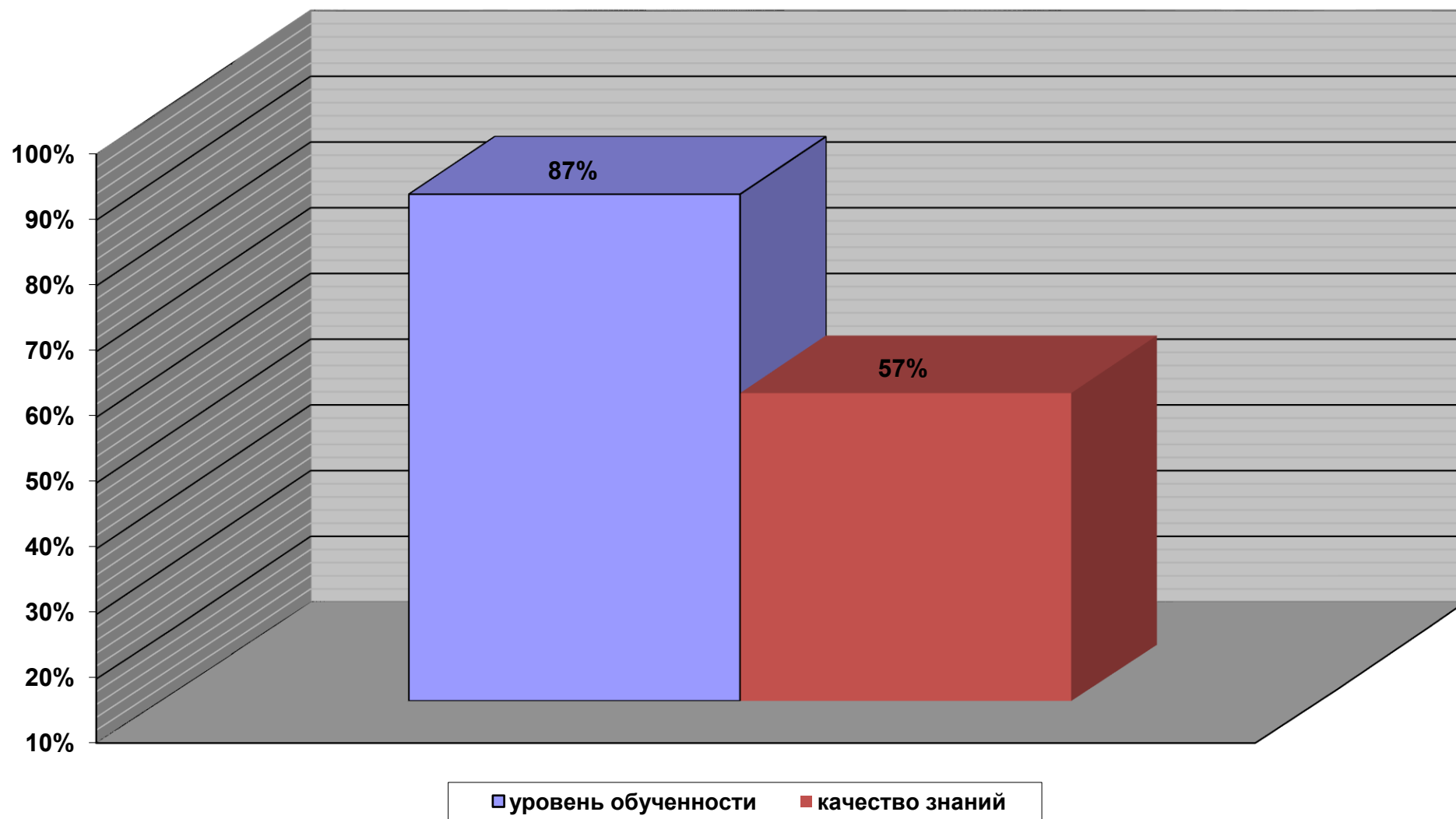
№	Проверяемые элементы содержания	НЕ СПРАВИЛИСЬ С ЗАДАНИЕМ	
		чел	%
		618	
1	Знать и понимать географические особенности природы материков и океанов, народов Земли, различия в хозяйственном освоении разных территорий и акваторий, результаты выдающихся географических открытий и путешествий / освоение знаний о свойствах, признаках, размещении основных географических объектов / понимание роли географии в формировании качества жизни человека и окружающей его среды на планете Земля	183	30%
2	Знать специфику географического положения России / умение использовать географические знания для описания положения и взаиморасположения объектов и явлений в пространстве	96	16%
3	Знать и понимать особенности природы России / умение сравнивать изученные географические объекты, явления и процессы на основе выделения их существенных признаков	286	46%
4	Уметь приводить примеры природных ресурсов, их использования и охраны, формирования культурно-бытовых особенностей народов под влиянием среды их обитания; уметь находить в разных источниках информацию, необходимую для изучения экологических проблем / умение выбирать и использовать источники географической информации (картографические), необходимые для решения учебных, практикоориентированных задач, а также практических задач в повседневной жизни	109	18%
5	Понимать географические явления и процессы в геосферах / овладение базовыми географическими понятиями и знаниями географической терминологии	157	25%
6	Уметь анализировать информацию, необходимую для изучения разных территорий Земли / умение использовать географические знания для описания существенных признаков разнообразных явлений и процессов в повседневной жизни, положения и взаиморасположения объектов и явлений в пространстве	206	33%
7	Уметь определять на карте географические координаты / умение использовать географические знания для описания положения и взаиморасположения объектов и явлений в пространстве	160	26%
8	Знать и понимать географические явления и процессы в геосферах / умение сравнивать изученные географические объекты, явления и процессы на основе выделения их существенных признаков	116	19%
9	Уметь определять на карте расстояния / использовать источники географической информации (картографические), необходимые для решения учебных, практико-ориентированных задач, а также практических задач в повседневной жизни	176	28%
10	Уметь определять на карте направления / умение использовать географические знания для описания положения и взаиморасположения объектов и явлений в пространстве	245	40%
11	Уметь использовать приобретённые знания и умения в практической деятельности и повседневной жизни для чтения карт различного содержания / умение представлять в различных формах (в виде карты, таблицы, графика, географического описания) географическую информацию, необходимую для решения учебных и практико-ориентированных задач	91	15%
12	Уметь использовать приобретённые знания и умения в практической деятельности и повседневной жизни для решения практических задач по определению качества окружающей среды своей местности, ее использованию / умение решать практические задачи геоэкологического назначения для определения качества окружающей среды своей местности	225	36%
13	Знать и понимать основные термины и понятия; уметь использовать приобретённые знания и умения в практической деятельности и повседневной жизни для решения практических задач / овладение базовыми географическими понятиями и знаниями географической терминологии; сравнивать изученные географические объекты, явления и процессы на основе выделения их существенных признаков	315	51%
14	Знать и понимать природные и антропогенные причины возникновения геоэкологических проблем, меры по сохранению природы и защите людей от стихийных природных и техногенных явлений / умение оценивать характер взаимодействия деятельности человека и компонентов природы в разных географических условиях с точки зрения концепции устойчивого развития	255	41%
15	Знать и понимать природные и антропогенные причины возникновения геоэкологических проблем, меры по сохранению природы и защите людей от стихийных природных и техногенных явлений / умение оценивать характер взаимодействия деятельности человека и компонентов природы в разных географических условиях с точки зрения концепции устойчивого развития / классифицировать географические объекты и явления на основе их известных характерных свойств	273	44%
16	Уметь выявлять на основе представленных в разных формах результатов измерений эмпирические зависимости / умение устанавливать взаимосвязи между изученными природными, социальными и экономическими явлениями и процессами, реально наблюдаемыми географическими явлениями и процессами	314	51%
17	Понимать географические следствия движений Земли / освоение системы знаний об основных географических закономерностях	263	43%

18	Уметь анализировать информацию, необходимую для изучения разных территорий Земли / умение использовать источники географической информации (картографические, статистические), необходимые для решения учебных задач	302	49%
19	Уметь использовать приобретённые знания и умения в практической деятельности и повседневной жизни для определения поясного времени / использовать географические знания для описания существенных признаков разнообразных явлений и процессов в повседневной жизни, положения и взаиморасположения объектов и явлений в пространстве	164	27%
20	Знать и понимать особенности природы, населения, основных отраслей хозяйства, природно-хозяйственных зон и районов России, связь между географическим положением, природными условиями, ресурсами и хозяйством отдельных стран / освоение системы знаний о свойствах, признаках и размещении основных географических объектов	231	37%
21	Уметь выделять (узнавать) существенные признаки географических объектов и явлений / овладение базовыми географическими понятиями и знаниями географической терминологии	299	48%
22	Уметь находить информацию, необходимую для изучения разных территорий Земли, их обеспеченности природными и человеческими ресурсами / умение использовать источники географической информации (статистические), необходимые для решения учебных задач	78	13%
23	Уметь анализировать информацию, необходимую для изучения географических объектов и явлений, разных территорий Земли, их обеспеченности природными и человеческими ресурсами / овладение базовыми географическими понятиями и знаниями географической терминологии	404	65%
24	Знать и понимать особенности населения России / умение использовать географические знания для описания существенных признаков разнообразных явлений и процессов в повседневной жизни, положения и взаиморасположения объектов и явлений в пространстве	284	46%
25	Уметь использовать приобретённые знания и умения в практической деятельности и повседневной жизни для чтения карт различного содержания / выбирать и использовать источники географической информации (картографические), необходимые для решения учебных, практикоориентированных задач, а также практических задач в повседневной жизни	212	34%
26	Знать и понимать особенности основных отраслей хозяйства России, природно- хозяйственных зон и районов / освоение системы знаний о свойствах, признаках, размещении основных географических объектов	173	28%
27	Уметь определять на карте местоположение географических объектов / умение использовать географические положения и взаиморасположения объектов и явлений в пространстве	251	41%
28	Знать и понимать основные географические понятия и термины; приводить примеры: природных ресурсов, их использования и охраны, крупнейших сырьевых и топливно-энергетических баз, районов и центров производства важнейших видов продукции / овладение базовыми географическими понятиями и знаниями географической терминологии, умение классифицировать географические объекты и явления на основе их известных характерных свойств, умение использовать географические знания для описания существенных признаков разнообразных явлений и процессов в повседневной жизни	432	70%
29	Уметь объяснять существенные признаки географических объектов и явлений / умение устанавливать взаимосвязи между изученными природными, социальными и экономическими явлениями и процессами / умение объяснять влияние изученных географических объектов и явлений на качество жизни человека и качество окружающей его среды	504	82%
30	Уметь выделять (узнавать) существенные признаки географических объектов и явлений / умение использовать географические знания для описания существенных признаков разнообразных явлений и процессов в повседневной жизни	346	56%

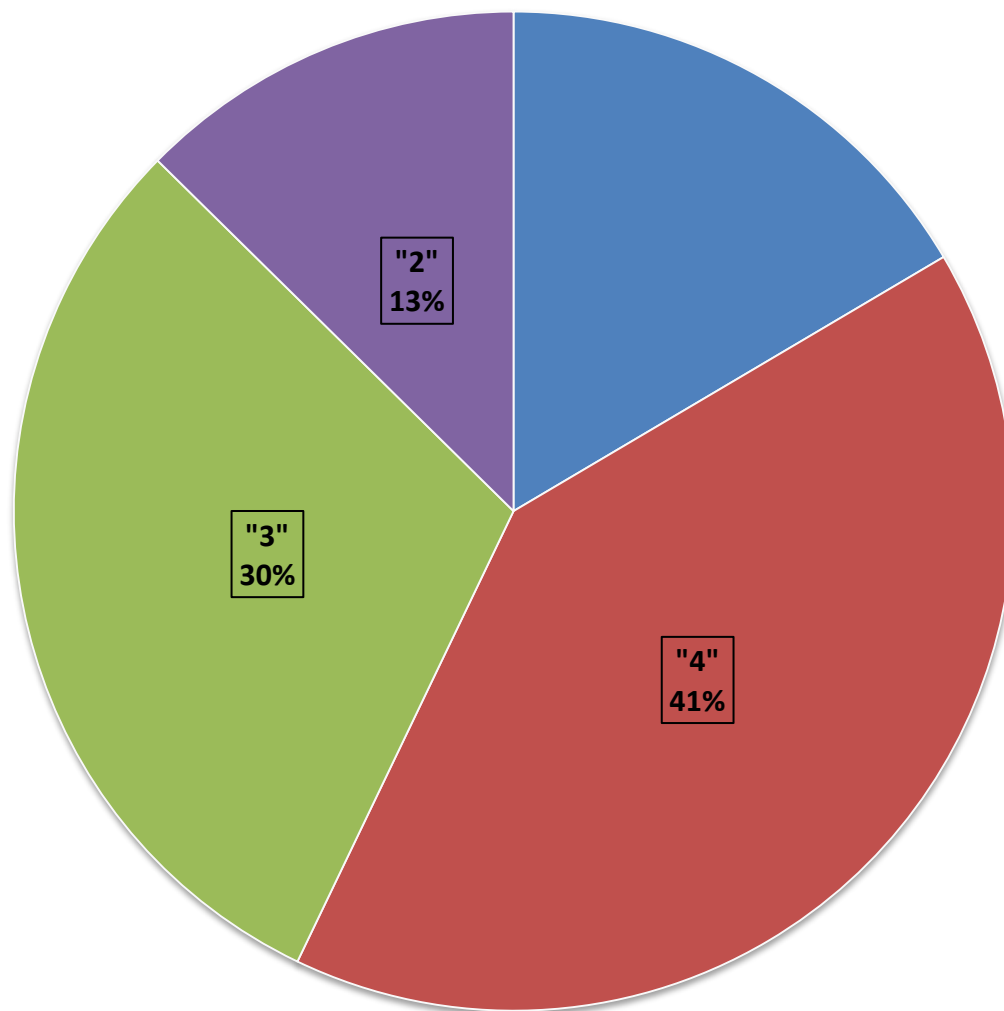
Графический анализ ошибок по географии обучающихся 10-х классов ОО г. о. Самара



Соотношение уровня обученности и качества знаний по географии в 10-х классах ОО г. о. Самара



Количественные показатели обученности по географии в 10-х классах ОО г. о. Самара



Количественные показатели результатов мониторинга по географии в 10-х классах ОО г. о. Самара

№ школы	учитель	класс	кол-во учащихся	Результаты тестирования				уровень обученности	качество знаний	средний балл
				"5"	"4"	"3"	"2"			
ОО г. о. Самара		10 класс	618	102	251	187	78	87%	57%	3,6

критерии оценивания по первичному баллу	
"5"	26-31
"4"	19-25
"3"	12-18
"2"	0-11